

**Esami di stato di abilitazione professionale
Prima sessione 2015, 24 giugno 2015
sezione B, settore pianificazione**

prima busta

Tema 1

Lo strumento urbanistico di una città del Veneto prevede la realizzazione di una grande area a servizio dei quartieri limitrofi, posta nel vecchio alveo di un corso d'acqua (Allegati 1- 2, Busta 1-Tema 1).

Il/La candidato/a:

- valuti criticamente la delimitazione dell'area in rapporto al contesto insediativo limitrofo, in particolare rispetto agli ambiti di trasformazione previsti in adiacenza e alle indicazioni puntuali;
 - indichi le opportunità e le criticità dell'area oggetto di intervento e delinea la strategia di intervento più adeguata dal punto di vista della sostenibilità ambientale;
 - specifichi, anche attraverso schemi grafici esemplificativi, quali analisi sono necessarie per inquadrare i contenuti di un piano attuativo per la stessa area
- ✗ ipotizzando le possibili funzioni insediabili.

Il testo dell'elaborato non si estenda oltre le 4 facciate e ^{il candidato} adotti una scrittura leggibile, possibilmente in stampatello.

Tema 2

Il/La Candidato/a ipotizzi di collaborare alla redazione di uno strumento di pianificazione urbanistica (Piano Strutturale) in un contesto territoriale di una città di medie dimensioni caratterizzato da forte dispersione insediativa, nel quale è prevista la possibilità di densificare i fabbricati esistenti, secondo le disposizioni della legislazione regionale.

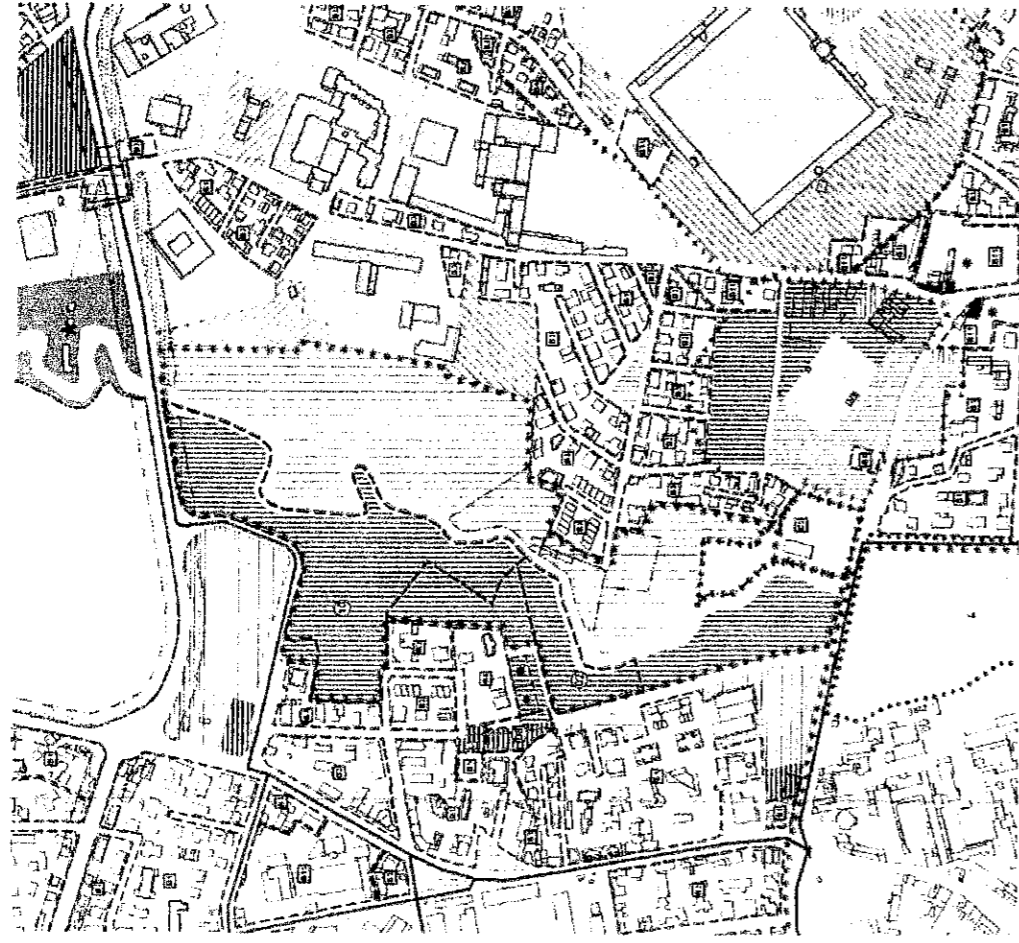
Il/La Candidato/a, anche descrivendo la situazione ipotizzata corredata da schemi grafici esemplificativi, proponga una metodologia analitica adeguata all'interpretazione delle risorse e dei problemi del territorio e delinea le strategie di intervento più adatte dal punto di vista della sostenibilità ambientale.

Il testo dell'elaborato non si estenda oltre le 4 facciate e ^{il candidato} adotti una scrittura leggibile, possibilmente in stampatello.

[Handwritten signatures]
F. Travisi

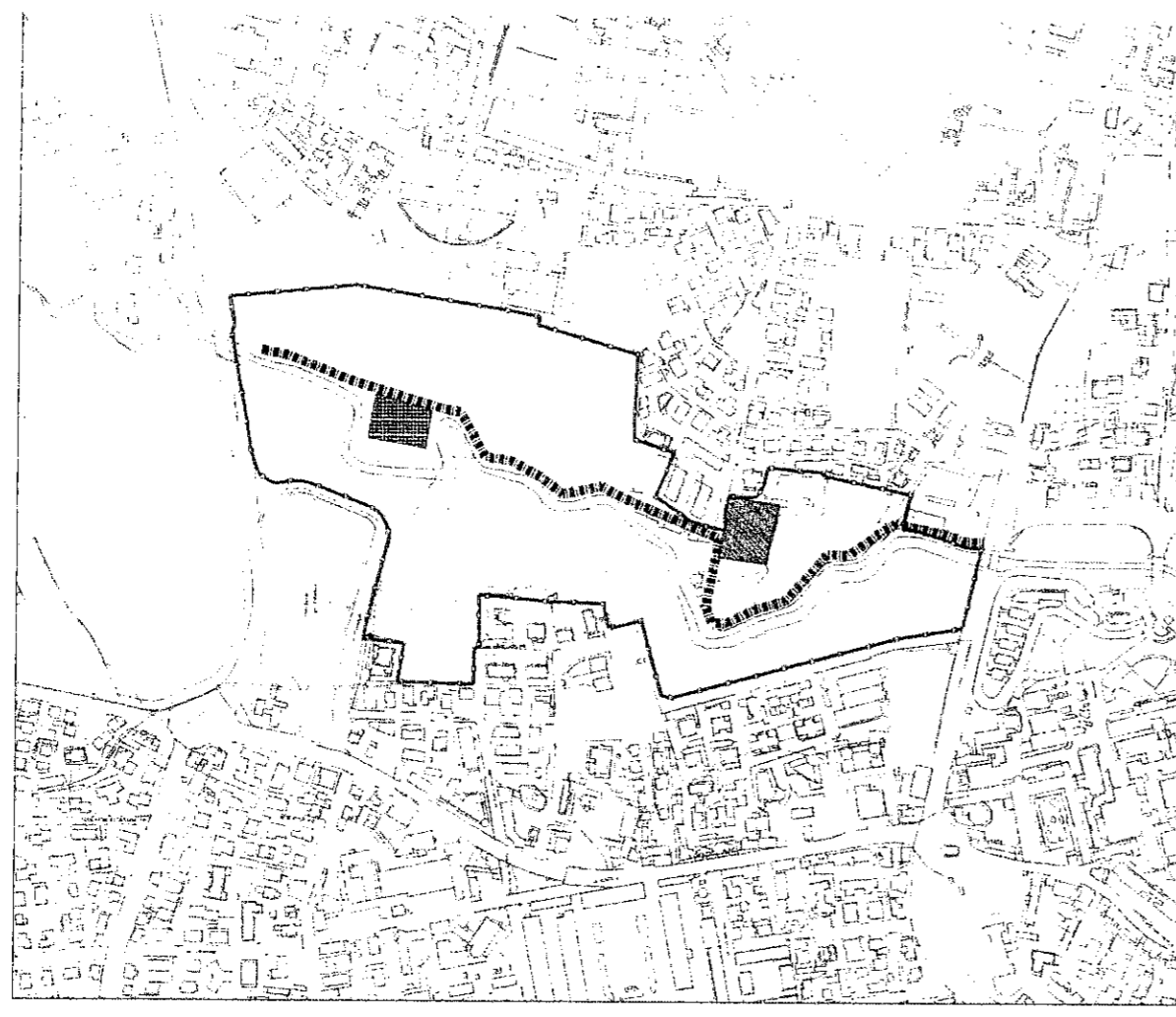
ALLEGATO 1, BUSTA 1, TEMA 1

OP R
F. Rossi
L. Rossi




ZONA DI STIMA AD ATTREZZATURE E IMPIANTI DI INTERESSE GENERALE

- ▭ Istruzione esistente/progetto (Fa)
- ▭ Attratture, infrastrutture e impianti di interesse comune esistente/progetto (Fb)
- ▭ Spazi pubblici attrezzati a parco e per il gioco e lo sport esistente/progetto (Fc)
- ▭ Servizi a supporto della viabilità esistente/progetto (Fd)
- ▭ Riqualificazione e miglioramento ambientale (Fm)
- ▭ Ambienti Parco

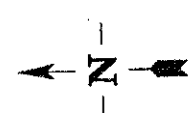


- LEGENDA
- ▬ anello Ancretello
 - ▭ area per la sosta
 - ▭ percorso pedonale





OP F. ALLEGATO 2, BUSA 1, TERZA
L. M. T.



Scala 1 : 5.000